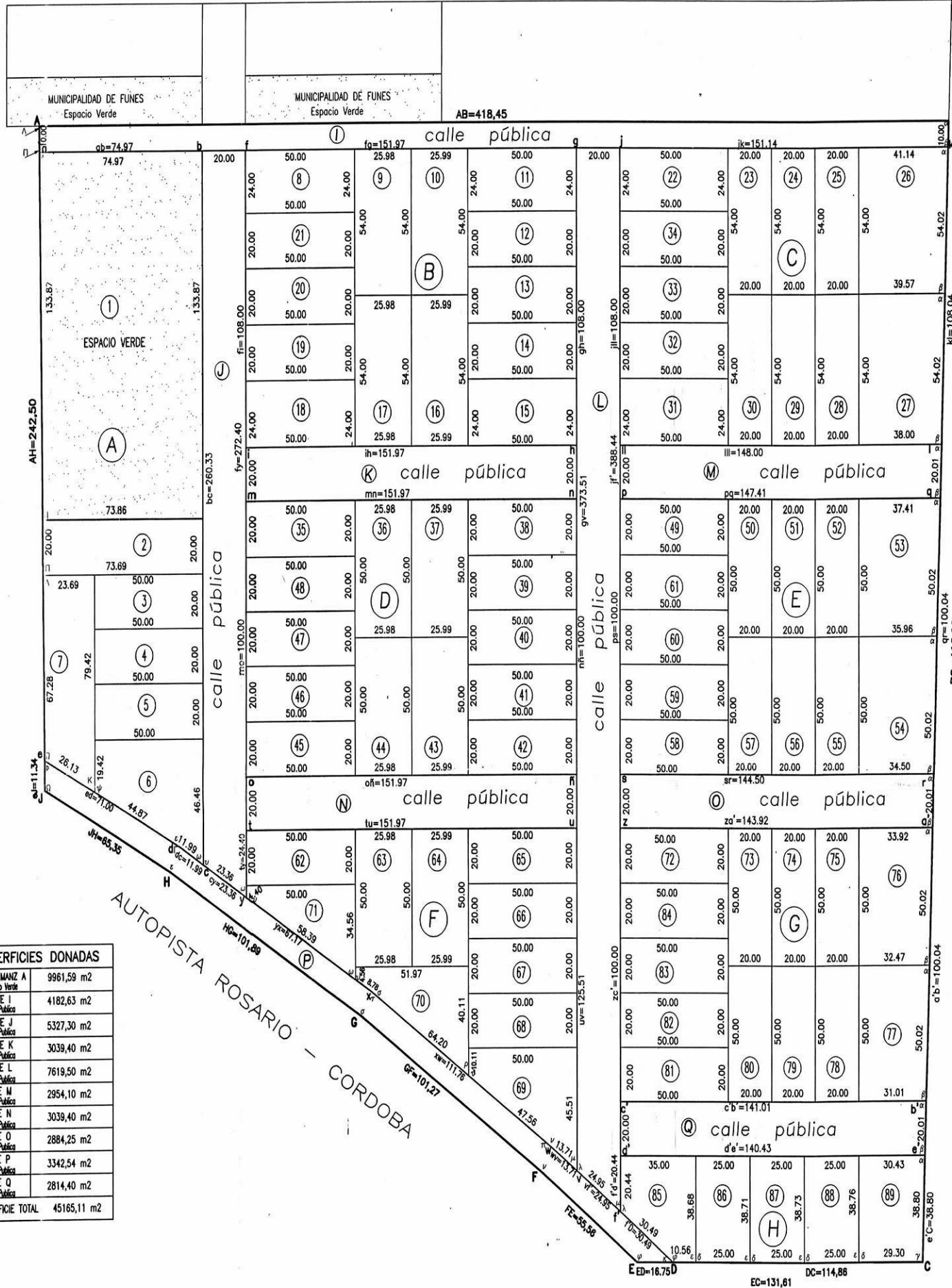


PLANILLA DE SUPERFICIES

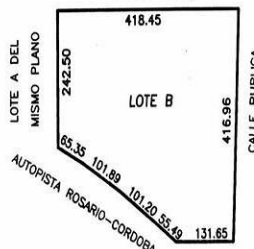
MANZANA A		MANZANA E	
LOTE	SUPERFICIE	LOTE	SUPERFICIE
1	9961,59 m ²	49-50-51-52	1000,00 m ²
2	1475,49 m ²	53	1834,31 m ²
3	1000,00 m ²	54	1761,55 m ²
4	1000,00 m ²	55-56-57-58	1000,00 m ²
5	1000,00 m ²	59-60-61	1000,00 m ²
6	1631,11 m ²	SUPERFICIE TOTAL 14595,86 m ²	
7	1715,65 m ²	MANZANA F	
SUPERFICIE TOTAL 17783,84 m ²		LOTE	SUPERFICIE
MANZANA B		62-65-66	1000,00 m ²
LOTE	SUPERFICIE	67 y 68	1000,00 m ²
8-11-15-18	1200,00 m ²	63	1299,00 m ²
9 y 17	1402,92 m ²	64	1299,50 m ²
10 y 16	1403,46 m ²	69	1380,34 m ²
12-13-14	1000,00 m ²	70	1144,82 m ²
19-20-21	1000,00 m ²	71	973,92 m ²
SUPERFICIE TOTAL 16412,76 m ²		MANZANA G	
MANZANA C		LOTE	SUPERFICIE
LOTE	SUPERFICIE	72-73-74-75	1000,00 m ²
22 y 31	1200,00 m ²	76	1659,69 m ²
23-24-25	1080,00 m ²	77	1586,94 m ²
26	2179,07 m ²	78-79-80-81	1000,00 m ²
27	2094,21 m ²	82-83-84	1000,00 m ²
28-29-30	1080,00 m ²	SUPERFICIE TOTAL 14246,63 m ²	
32-33-34	1000,00 m ²	MANZANA H	
SUPERFICIE TOTAL 16153,28 m ²		LOTE	SUPERFICIE
MANZANA D		85	1130,87 m ²
LOTE	SUPERFICIE	86	967,37 m ²
35-38-39-40	1000,00 m ²	87	967,97 m ²
41-42-45	1000,00 m ²	88	968,57 m ²
46-47-48	1000,00 m ²	89	1157,84 m ²
36 y 44	1299,00 m ²	SUPERFICIE TOTAL 5192,62 m ²	
37 y 43	1299,50 m ²	SUPERFICIE TOTAL 15197,00 m ²	



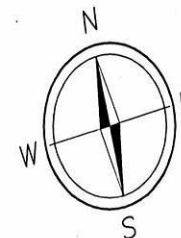
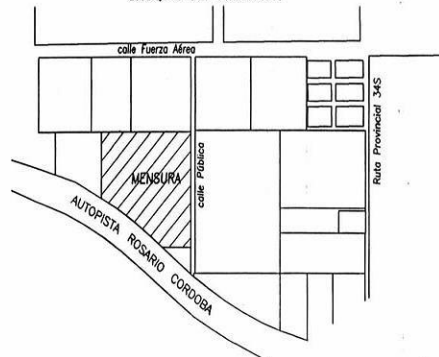
SUPERFICIES DONADAS	
LOTE 1-MANZ A Espacio Verde	9961,59 m ²
LOTE I Calle Pública	4182,63 m ²
LOTE J Calle Pública	5327,30 m ²
LOTE K Calle Pública	3039,40 m ²
LOTE L Calle Pública	7619,50 m ²
LOTE M Calle Pública	2954,10 m ²
LOTE N Calle Pública	3039,40 m ²
LOTE O Calle Pública	2884,25 m ²
LOTE P Calle Pública	3342,54 m ²
LOTE Q Calle Pública	2814,40 m ²
SUPERFICIE TOTAL	45165,11 m²

ANGULOS			
α	88° 19' 59"	σ	183° 48' 15"
β	91° 40' 01"	τ	176° 11' 45"
γ	91° 36' 42"	ν	121° 05' 55"
δ	90° 03' 19"	ε	58° 54' 05"
ε	89° 56' 41"	ψ	117° 41' 25"
φ	143° 19' 52"	ζ	183° 24' 30"
κ	36° 40' 08"	ι	176° 35' 30"
λ	126° 43' 28"	κ	62° 18' 35"
μ	53° 16' 32"	ο	118° 09' 54"
ν	181° 49' 18"	π	61° 50' 06"
ξ	178° 10' 42"	ρ	89° 31' 31"
θ	124° 54' 10"	σ	90° 28' 29"
ρ	55° 05' 50"		

CROQUIS SEGUN TITULO Y PLANO N° 143182/99



CROQUIS DE UBICACION



ESCALAS
Lotes 1 : 1000
Calle 1 : 1000

PROVINCIA DE SANTA FE
DEPARTAMENTO ROSARIO
DISTRITO FUNES
LUGAR ZONA URBANA DE FUNES

PLANO NRO.:
P.I.I. N° 336700/0003
AV. TERRA 32685/63
AV. MESA 1743
ARQ 2007

SECCION: - MANZANA: -- GRAFICO: -- S/D: -

OBJETO: **MENSURA y SUBDIVISION**

PROPIETARIOS:

Inmueble : Lote B del Plano N° 143182/99

Dominio: Tomo 971 - Folio 57 - N° 377393 - Fecha 31/08/ 107

BALANCE DE SUPERFICIES

SUPERFICIE TOTAL S/TITULO(calculada)

SUP. S/MENSURA MANZ A,B,C,D,E,F,G,H 110679,57 m²

SUP. S/MENSURA CALLES A DONAR 35203,52 m²

SUP.TOTAL S/MENSURA 145883,09 m²

[Signature]
Velia CERRO
Ing. Geop. Lic. P.A. 20093/0
Año 300
ROSARIO

[Signature]
Maria A. MARTINELLI
Ing. Geop. Lic. P.A. 20070/1
Año 1743
FUNES

Rosario, agosto 2008

OBSERVACIONES :
Dimensiones lineales en metros. Angulos no indicados: 90° o 270°. A.O.: ancho oficial - S/M: según mensura - L.M.: línea municipal - L.C.: largo de cuadra S/T: según título - m/c: mojon de hierro colocado -

Nomenclatura Catastral				
Secc.	Polig.	Manz.	Parcela	Subparcela
07	---	0094	0001	---